

**SVSE Sternwanderung  
Jahrestreffen Bergsport  
Sonntag  
20. Oktober 2024  
Pfarreizentrum Emmen**



---

# Inhaltsverzeichnis / table des matières

	Seite
Begrüssung / salutations	3
Jahrestreffen Bergsport 2024 / Treffpunkt	4
Réunion annuelle des sports de montagne 2024	4
Geführte Wanderungen	5
randonnées guidées	6
Beschreibung Wanderroute 1	7
itinéraire de randonnée 1	7
Beschreibung Wanderroute 2	8
itinéraire de randonnée 2	8
Beschreibung Wanderroute 3	9
itinéraire de randonnée 3	9
Getränke- und Speisekarte	10
boisson et menu carte	10
Anmeldung / Info Wanderrouten	11
inscription / information renseignement	11
Jahrestreffen Bergsport	13
réunion annuelle Sports de montagne	13
Organisation / organisation	14
Rückreise / voyage de retour	14

# Willkommen !

Der Eisenbahner Sportverein Luzern heisst Euch zur Sternwanderung des öffentlichen Verkehrs und zum Jahrestreffen Bergsport im Pfarreizentrum in Emmen herzlich willkommen.

# Bienvenue !

L'ESV de Lucerne vous souhaite la bienvenue à la randonnée des étoiles des transports publics pour la rencontre annuelle du sport de montagne au centre paroissial de Emmen.

# Benvenuti !

L'ESV di Lucerna vi dà il benvenuto all'escursione dei trasporti pubblici per l'incontro annuale di montagna nel centro parrocchiale di Emmen

**Martin Schmid, Ressortleiter ESV Luzern und TK Bergsport**  
**Daniel Emmenegger, Leiter TK Bergsport**

---

# Jahrestreffen Bergsport 2024 / Treffpunkt

Pfarreizentrum St. Mauritius Emmen  
Kirchfeldstrasse 2  
6032 Emmen

(Koordinaten: 665.530 / 214.640)

- ✚ Das Pfarreizentrum ist ab Bushaltestelle Emmen, Kirche mit SVSE Wegweiser markiert und in wenigen Minuten erreichbar (Kirchfeldstrasse Richtung Nordwesten)
- ✚ Sternwanderung und Jahrestreffen finden bei jeder Witterung statt, bei schlechter Witterung werden die Routen angepasst
- ✚ Fahrplan / im Halbstundentakt
- ✚ ab Bahnhof Emmenbrücke, Süd mit Bus 41 ... :27 und ... :57 bis Haltestelle Emmen, Kirche

## réunion annuelle des sports de montagne 2024

- ✚ Le Centre paroissial est dû l'arrêt de bus Emmen Kirche marqué avec des signaux SVSE et il est accessible en quelques minutes (Kirchfeldstrasse direction nord-ouest)
- ✚ La migration des étoiles et les réunions annuelles ont lieu par tous les temps, en cas de mauvais temps, les itinéraires seront adaptés
- ✚ horaires / cadence toutes les demi-heures
- ✚ de gare Emmenbrücke, sud avec bus 41 ... :27 et ... :57 jusqu'au arrêt Emmen, Kirche



# Geführte Wanderungen

## Gruppe 1:

Treffpunkt Bahnhof Rothenburg Station um 09:45 Uhr

Wanderung durchs Rotbachtobel und über das Flugfeld zum Pfarreizentrum Emmen.

Streckenprofil: 8km, + 16m, - 98m, Zeitbedarf 1 Std. 50 Min

Wanderleiter: Marcel Hofer (079 227 82 50), Cécile Landolt

## Gruppe 2:

Treffpunkt Bahnhof Luzern beim Torbogen um 10:10 Uhr

Wanderung zum Château Gütsch, durch den Gütschwald nach Littau – Zimmereggwald – Heiterweid – Schiff und der Reuss entlang zum Pfarreizentrum Emmen.

Streckenprofil: 9.6km, + 168m, - 175m, Zeitbedarf 2 Std. 30 Min

Wanderleiterin: Monika Bäurle (079 471 99 93), Edwin Suter

## Gruppe 3:

Treffpunkt Bahnhof Ebikon, Gleis 3/4 um 10:35 Uhr

Wanderung der Ron entlang zum Rotseeweg – Fuchshüne – Seehof – Rathausen – Reussuferweg – Rüssschache zum Pfarreizentrum Emmen.

Streckenprofil: 5.3km, + 45m, - 37m, Zeitbedarf 1 Std. 30 Min

Wanderleiterin: Kathrin Schmid (079 610 91 54), Hans Dormann

Im Pfarreizentrum gibt es ein Mittagessen, Kaffee, Kuchen, gemütliches Zusammensein

# Randonnées guidées

## Groupe 1:

Rendez-vous de la gare de Rothenburg Station à 09:45

Randonnée à travers le «Rotbachtobel» et via l'aérodrome jusqu'au centre paroissial de Emmen.

Le profil du terrain: 8km, + 16m, - 98m, temps nécessaire 1 h 50

guide de randonnée: Marcel Hofer (079 227 82 50), Cécile Landolt

## Groupe 2:

Rendez-vous place de la gare de Lucerne près de l'arc à 10:10

Randonnée jusqu'au château Gütsch, à travers le Gütschwald jusque à Littau - Zimmereggwald - Heiterweid - Schiff et le long de la Reuss jusqu'au centre paroissial Emmen.

Le profil du terrain: 9.6km, + 168m, - 175m, temps nécessaire 2 h 30

guide de randonnée: Monika Bäurle (079 471 99 93), Edwin Suter

## Groupe 3:

Rendez-vous de la gare de Ebikon, voies 3/4 à 10:35

Le long de la Ron jusqu'au sentier du lac Rouge (Rotsee) - Fuchshüne - Seehof - Rathausen - le long de la Reuss - Rüssschache jusqu'au centre paroissial Emmen.

Le profil du terrain: 5.3km, + 45m, - 37m, temps nécessaire 1 h 30

guide de randonnée: Kathrin Schmid (079 610 91 54), Hans Dormann

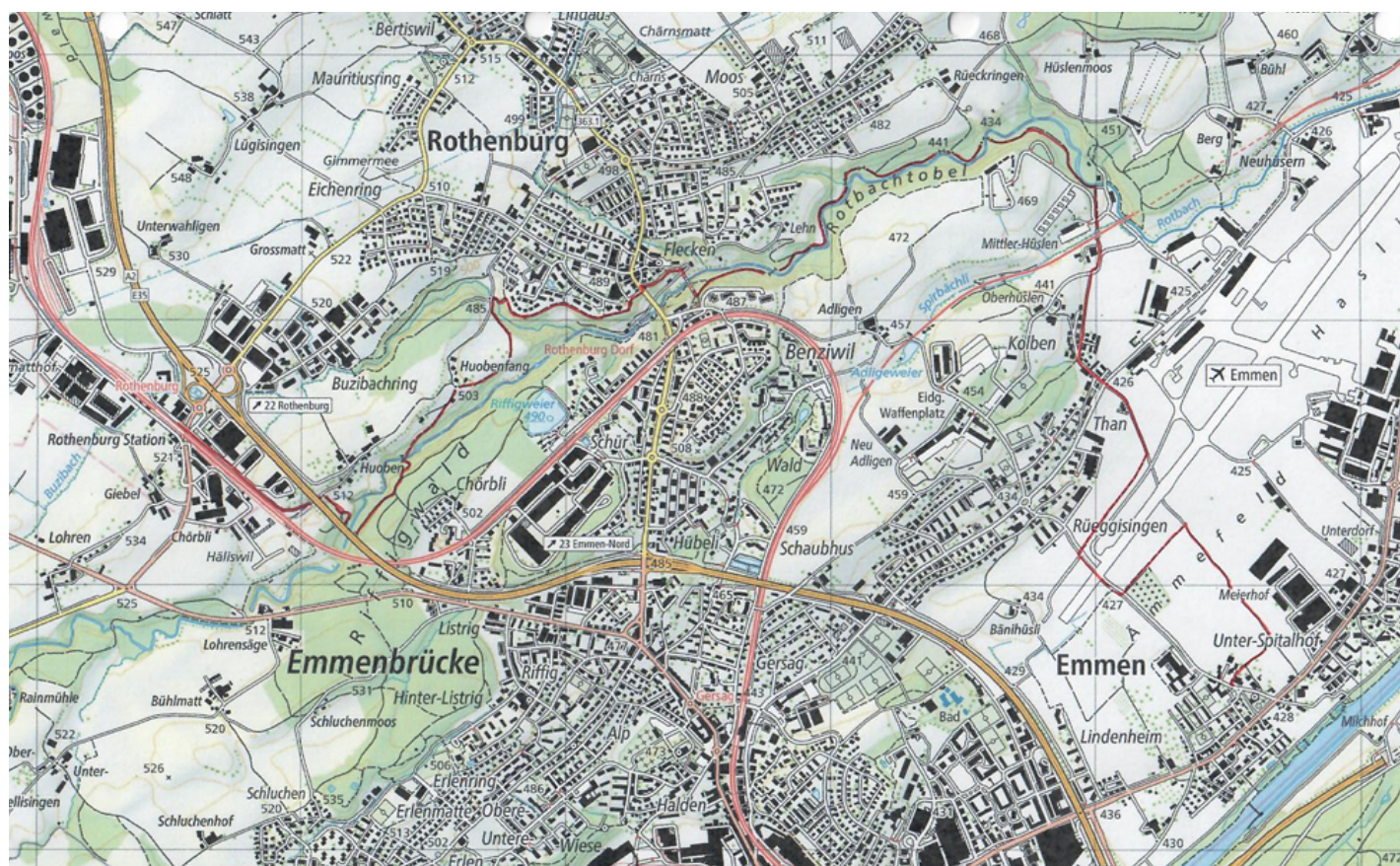
Au centre paroissial, il y a un déjeuner, café, gâteau, moments agréables ensemble

# Wanderroute 1

**Treffpunkt Bahnhof Rothenburg Station um 09:45 Uhr**  
**Wanderung durchs Rotbachtobel und über das Flugfeld zum Pfarreizentrum Emmen.**

## itinéraire de randonnée 1

**Rendez-vous de la gare de Rothenburg Station à 09:45.**  
**Randonnée à travers le «Rotbachtobel» et via le aérodrome jusque au centre paroissial de Emmen**



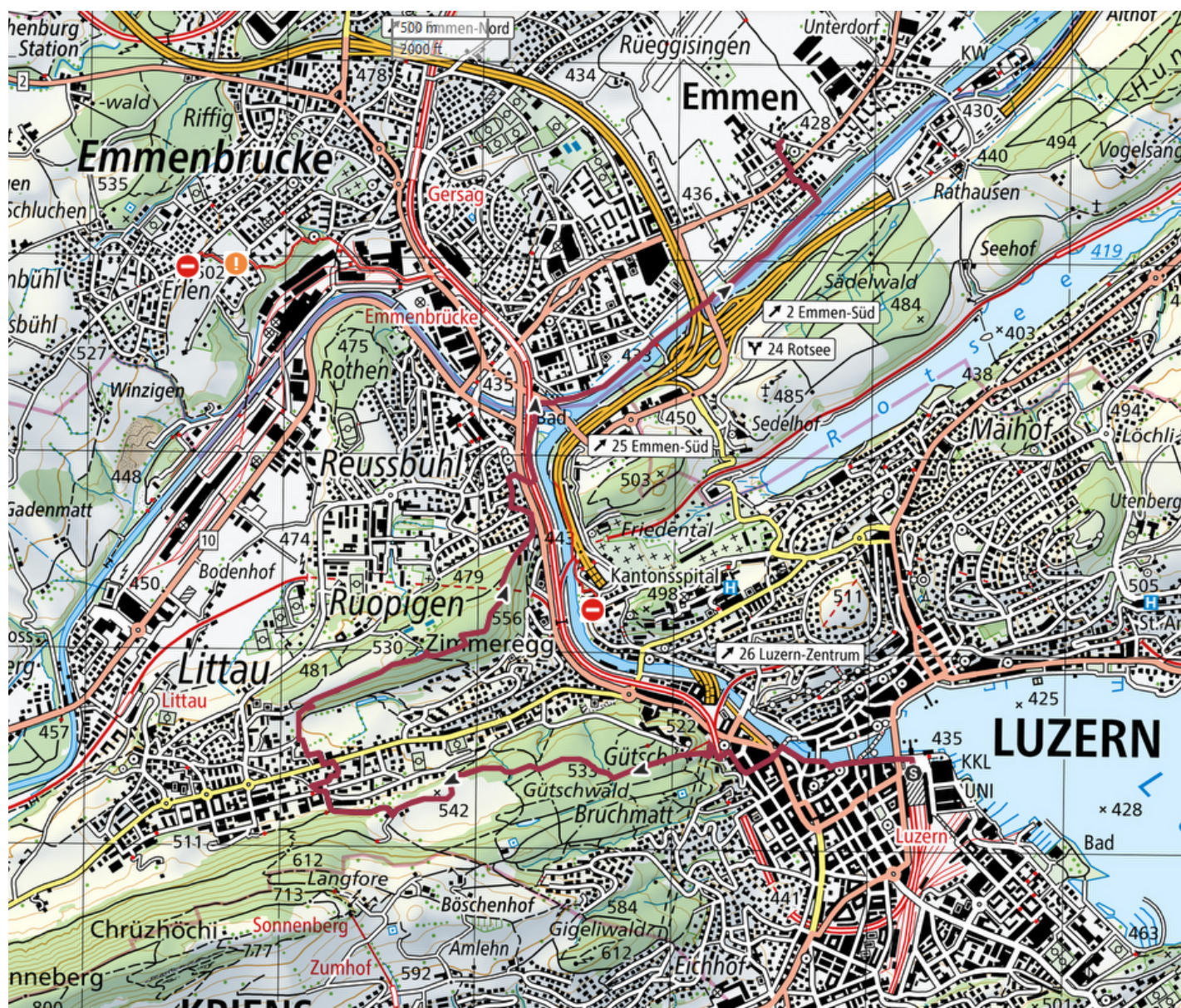


# Wanderroute 2

Treffpunkt Bahnhof Luzern beim Torbogen um 10:10 Uhr. Wanderung zum Château Gütsch - Littau - Zimmereggwald - Schiff - Emmen

## itinéraire de randonnée 2

Rendez-vous place de la gare de Lucerne près de le arc à 10:10. Randonnée jusqu'au château Gütsch - Littau - Zimmereggwald - Schiff - Emmen





# Wanderroute 3

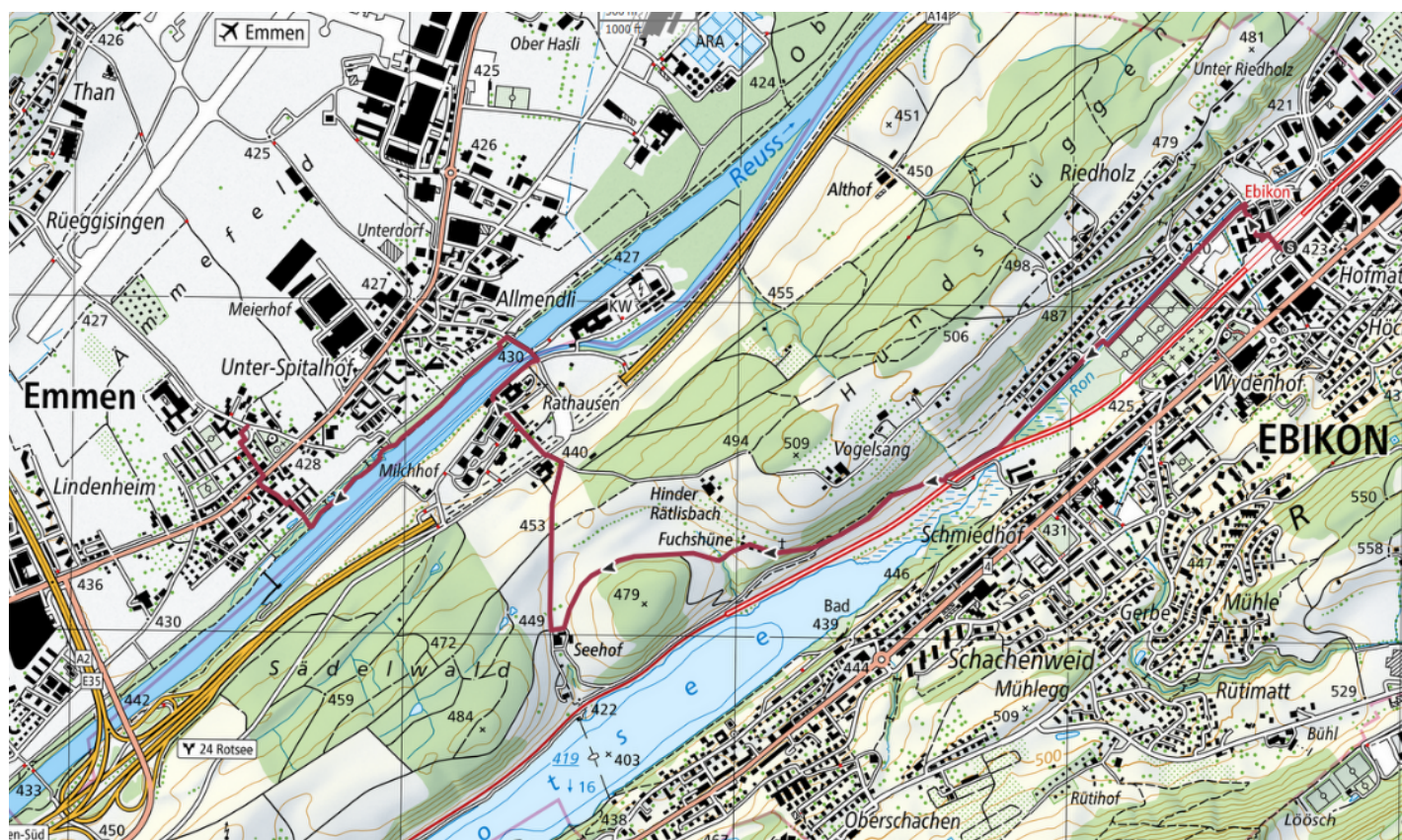
**Treffpunkt Bahnhof Ebikon, Gleis 3/4 um 10:35 Uhr.**

**Wanderung der Ron entlang zum Rotseeweg – Fuchshüne – Seehof – Rathausen – Reussuferweg – Rüssschache zum Pfarreizentrum Emmen.**

## itinéraire de randonnée 3

**Rendez-vous de la gare de Ebikon, voies 3/4 à 10:35.**

**Le long de la Ron jusque au sentier du lac Rouge (Rotsee) – Fuchshüne – Seehof – Rathausen – le long de la Reuss – Rüssschache jusque au centre paroissial Emmen.**



# Getränke- und Speisekarte

## boissons et menu carte

<b>Süssgetränke:</b>	Coca-Cola, Rivella, Citro		
	Apfelschorle	3dl	3.-
		1,5l	10.-
<b>Mineralwasser:</b>	mit / ohne Kohlensäure, offen	3dl	3.-
		1l	6.-
<b>Suure Moscht:</b>	mit / ohne Alkohol	5dl	5.-
<b>Bier:</b>	Luzerner Bier Original	3,3dl	4.-
	Luzerner Bier Weizen	5dl	5.50
	Baarer alkoholfrei feinherb	3,3dl	4.-
<b>Kaffee / Tee:</b>	Kaffee crème / Espresso		3.-
	Tee		2.-
	Kaffee Schnaps		5.-
	Kaffee «mag nömmе»		6.-
<b>Wein:</b>	<b>Weiss:</b>		
	Blanc de noir vom Südhang, LU	5dl	22.-
	Merlot Bianco il Martin, Ticino	5dl	19.-
	<b>Rot:</b>		
	Merlot Ticino «il Picchio rosso», TI	5dl	19.-
<b>Speisen:</b>	Pasta Bolognese mit kleinem Salat		21.-
	Pasta cinque Pi mit kleinem Salat		18.-
	Pasta Pomodoro		18.-
	Pasta Pesto mit kleinem Salat		19.-
<b>Kuchen:</b>	diverse Kuchen und Torten		2.50 – 3.50
	Schoggistängel		1.-

---

# Anmeldung / Info Wanderrouen

<b>Hinweis</b>	bei schlechter Witterung werden die Routen angepasst
<b>Fahrplan</b>	detaillierte Reiseverbindungen unter <a href="http://www.sbb.ch">www.sbb.ch</a>
<b>Auskunft</b>	Auskunft über die Wanderrouen sind beim Organisator erhältlich; Martin Schmid, 051 281 34 28
<b>Anmeldungen</b>	sind bis 06. Oktober 2024 sektionsweise zu senden an <a href="mailto:martin.schmid@svse.ch">martin.schmid@svse.ch</a>

# inscription / information renseignement

<b>remarque</b>	en cas de mauvais temps, les itinéraires seront adaptés
<b>horaire</b>	liens de voyage détaillés avec les <a href="http://www.cff.ch">www.cff.ch</a>
<b>renseignement</b>	informations sur les itinéraires de randonnée disponibles auprès de l'organisateur; Martin Schmid, 051 281 34 28
<b>inscriptions</b>	les inscriptions doivent être envoyées avant le 6 octobre 2024 section par section à <a href="mailto:martin.schmid@svse.ch">martin.schmid@svse.ch</a>



**Gewerkschaft des Verkehrspersonals  
Syndicat du personnel des transports  
Sindacato del personale del trasporto**

## Gemeinsam weiterkommen

Du entscheidest.  
[www.sev-online.ch](http://www.sev-online.ch)

### Pour gagner, il faut participer!



Notre meilleure prestation: la CCT



Une comparaison pour être bien assuré

[www.sev-online.ch](http://www.sev-online.ch)

[www.helvetia.ch](http://www.helvetia.ch)



**Gewerkschaft  
des Verkehrspersonals  
Syndicat du personnel  
des transports  
Sindacato del personale  
del trasporto**

**Deine starke Gewerkschaft  
Ton syndicat fort  
Il tuo forte sindacato**



# Jahrestreffen Bergsport

## Sitzungsbeginn 14:30 Uhr

### Traktanden:

- Begrüssung durch Leiter TK
- Wahl des Tagessekretär
- Vorstellungsrunde
- Genehmigung des Protokolls 2023
- Jahresbericht 2024
- Tätigkeitsprogramm 2025
- Festlegung der Daten 2026
- Datum Sternwanderung / Jahrestreffen 2025
- Anträge
- Verschiedenes

## réunion annuelle Sports de montagne

## début de la séance 14 h 30

### ordre du jour:

- mots de bienvenue
- election du serétaire du jour
- présentation des participants
- approbation du procès-verbal 2023
- rapport annuel 2024
- programme des activités 2025
- désignation du lieu es des dates 2026
- date de la randonnée des étoiles / réunion annuelle 2025
- proposition
- divers

## Organisation / organisateurs

OK-Präsident	Martin Schmid
Programm + Finanzen accord président programme + finances	Martin Schmid
Festwirtschaft organisation de la fête	Marcel Sidler
Wanderleiter guide de randonnée	Marcel Hofer Monika Bäurle Kathrin Schmid

## Rückreise

Der Durchführungsort der Sternwanderung befindet sich circa 5 Minuten neben der Bushaltestelle Emmen, Kirche (Bus 41)

Emmen, Kirche	ab	18 / 48
Emmenbrücke, Bahnhof (S1)	ab	38 / 08
Luzern	an	45 / 15

## voyage de retour

Le endroit de la randonnée des étoiles se trouve à environ 5 minutes de le arrêt de bus Emmen, église (bus 41)

Emmen, église	dép.	18 / 48
Emmenbrücke, gare (S1)	dép.	38 / 08
Luzern	arr.	45 / 15